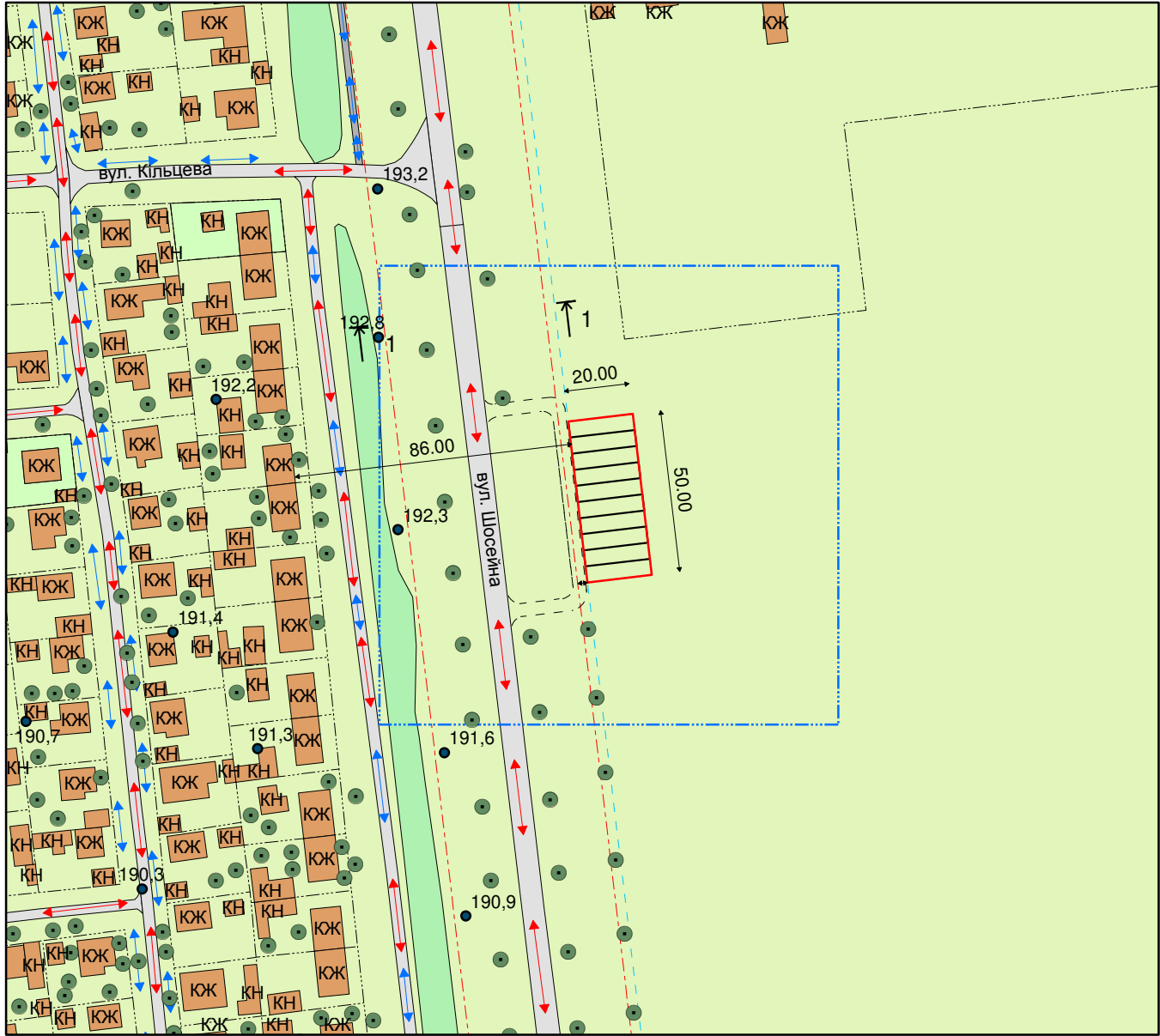



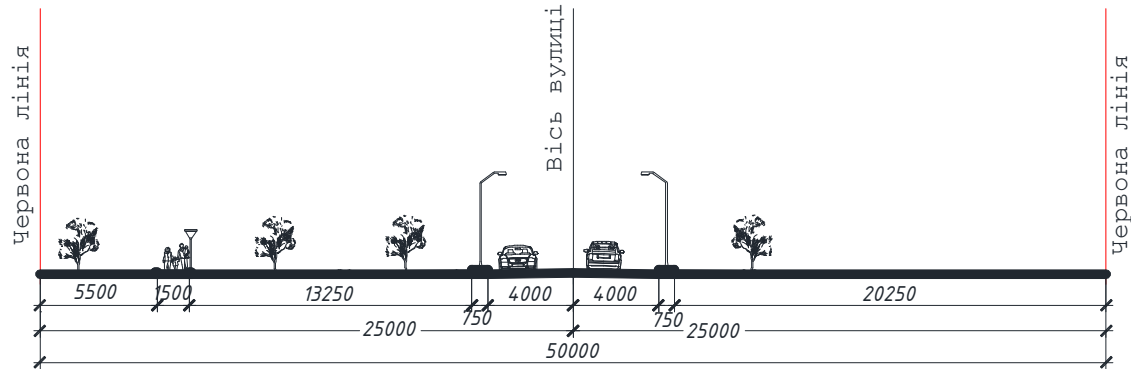
ПРОЕКТНИЙ ПЛАН ТЕРИТОРІЇ З ПЛАНОМ  
ЧЕРВОНИХ ЛІНІЙ ТА СХЕМОЮ ОРГАНІЗАЦІЇ РУХУ  
М1:2000



УМОВНІ ПОЗНАЧЕННЯ

- Ділянка на яку розробляється ДПТ (2,000га)
- Ділянка, що планується для зміни цільового призначення (0,1000га)
- Червона лінія
- Лінія забудови
- Проектна забудова
- Проїзди (проектні)
- Довжина
- Рух пішоходів
- Рух автотранспорту
- Будівлі
- Фруктові і цитрусові сади
- Тротуари доріжки з твердим покриттям
- Смуги деревних насаджень шир від3 до 8мм та - 8мм і вис-4м та більше
- Проїжджі частини з покриттям
- Грунт
- Позначки висот
- Дерева що стоять окремо
- Дерев'яні огорожі суцільні,штахетні

КРЕСЛЕННЯ ПОПЕРЕЧНИХ ПРОФІЛІВ ВУЛИЦЬ  
1-1



						02.11.2020				
						Замовник: Лисівська сільська рада				
Змін.	Кільк.	Арк.	№док	Підпис	Дата					
						Детальний план території земельної ділянки для відведення земельної ділянки безоплатно у власність для будівництва індивідуальних гаражів, розміщену біля вул.Вільної в с.Гнатівка, Лисівської сільської ради, Покровського району, Донецької області.		Стадія	Аркуш	Аркушів
ГАП		Кочетов				ДТП		3	4	
Розробив		Подзолкін				Проектний план території з планом червоних ліній та схемою організації руху.		КП "Архітектурно-виробниче бюро"		
Керівник		Литовченко				Креслення поперечних профілів вулиць				